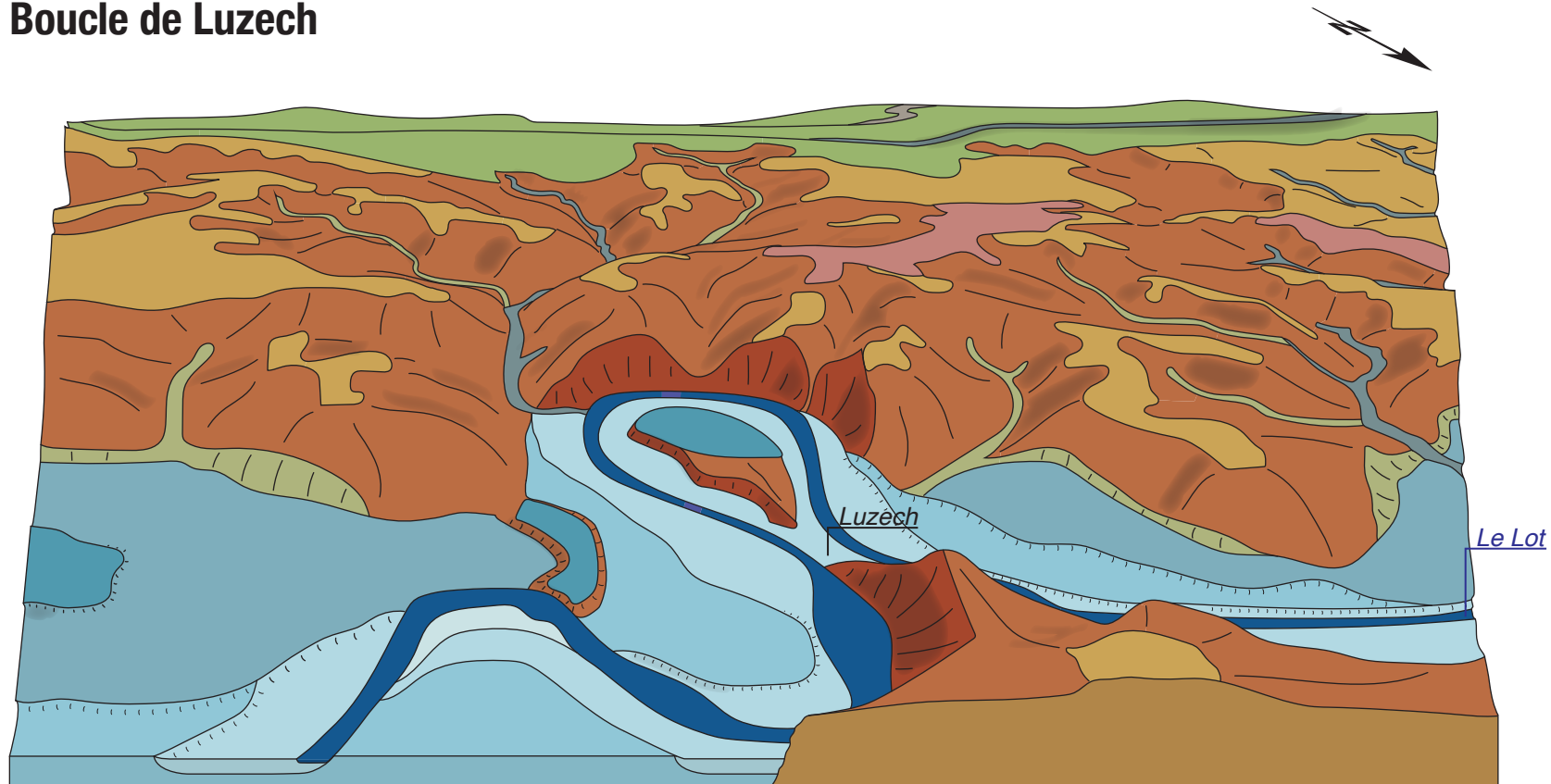















Organisation des terroirs dans le paysage de l'AOC Cahors

CAHORS
MALBEC

Boucle de Luzech



Légende

 Plateau calcaire	 Coteau calcaire	 Hauts niveaux du Quaternaire ancien
 Plateau marneux	 Cévenne	 Haute terrasse (Mindel)
 Plateau siderolithique	 Talus de grèzes et fond de vallée sèche	 Moyenne terrasse (Riss)
	 Vallée humide	 Basse terrasse (Würm)
		 Plaine alluviale inondable
		 Cours du Lot